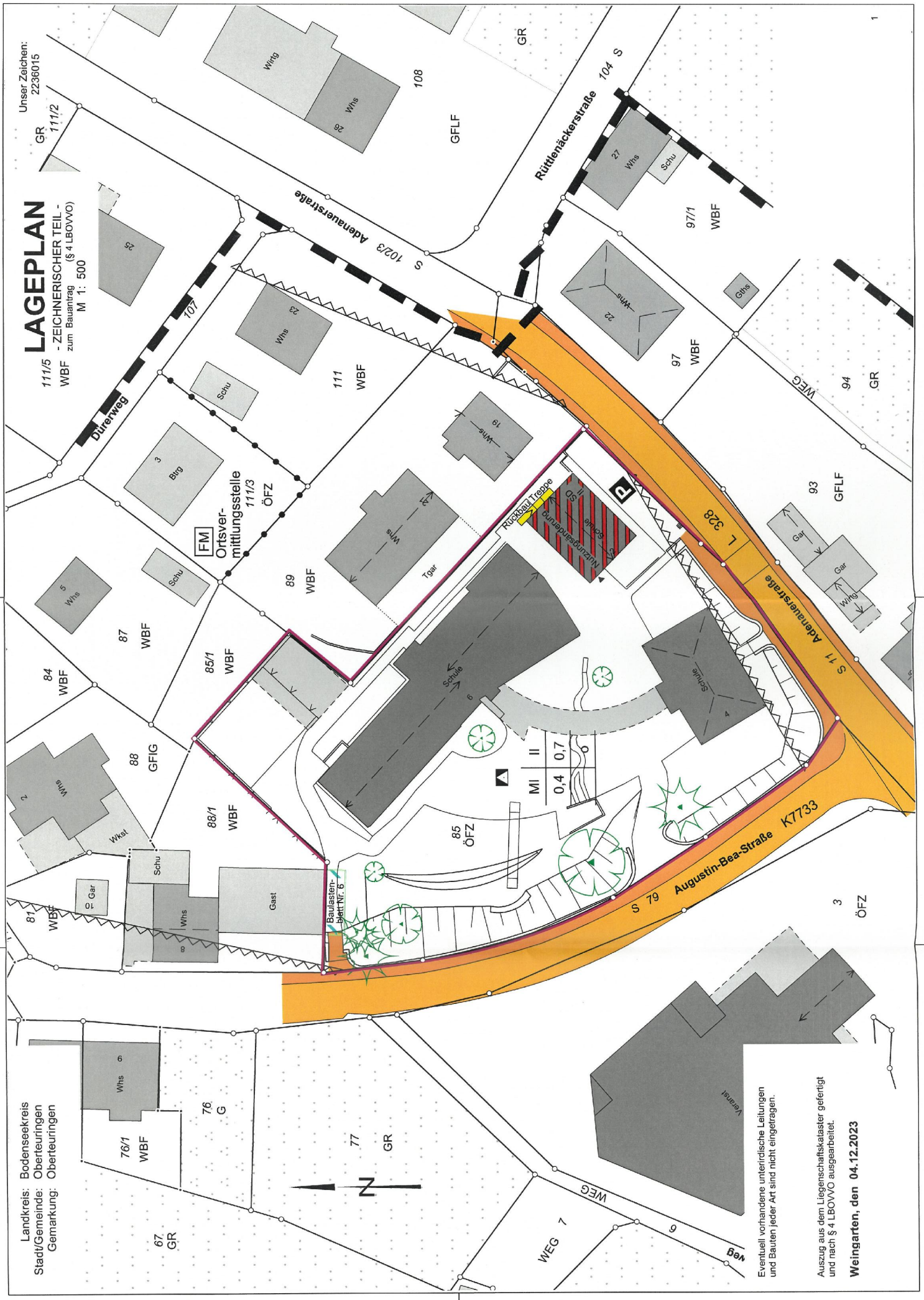


Unser Zeichen:
2236015

LAGEPLAN

111/5
WBf
zum Bauantrag (§ 4 LBOVVO)
M 1: 500

Landkreis: Bodenseekreis
Stadt/Gemeinde: Oberteuringen
Gemarkung: Oberteuringen



Eventuell vorhandene unterirdische Leitungen
und Bauten jeder Art sind nicht eingetragen.

Auszug aus dem Liegenschaftskataster gefertigt
und nach § 4 LBOVVO ausgearbeitet.

Weingarten, den 04.12.2023

Bauvorhaben:

**Nutzungsänderung der alten Mensa der
Teuringer-Tal-Schule zur Wohnung**

Baugrundstück:

**Augustin-Bea-Straße
88094 Oberteuringen
Flst.-Nr.: 85
Gemarkung: Oberteuringen**

Planinhalt:

Süd-Ost / Süd-West

Datum: 30.11.2023

Plannummer:

602.2-An-002-G00

Maßstab:

1:100

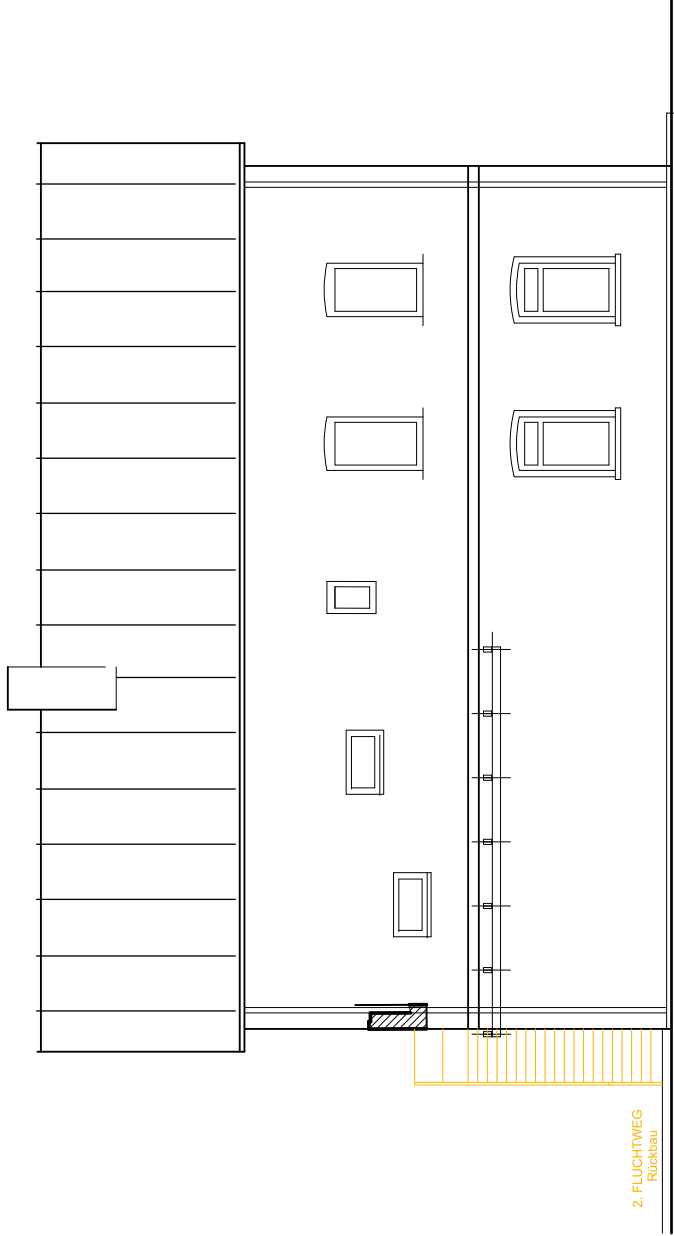


Bauvorhaben:

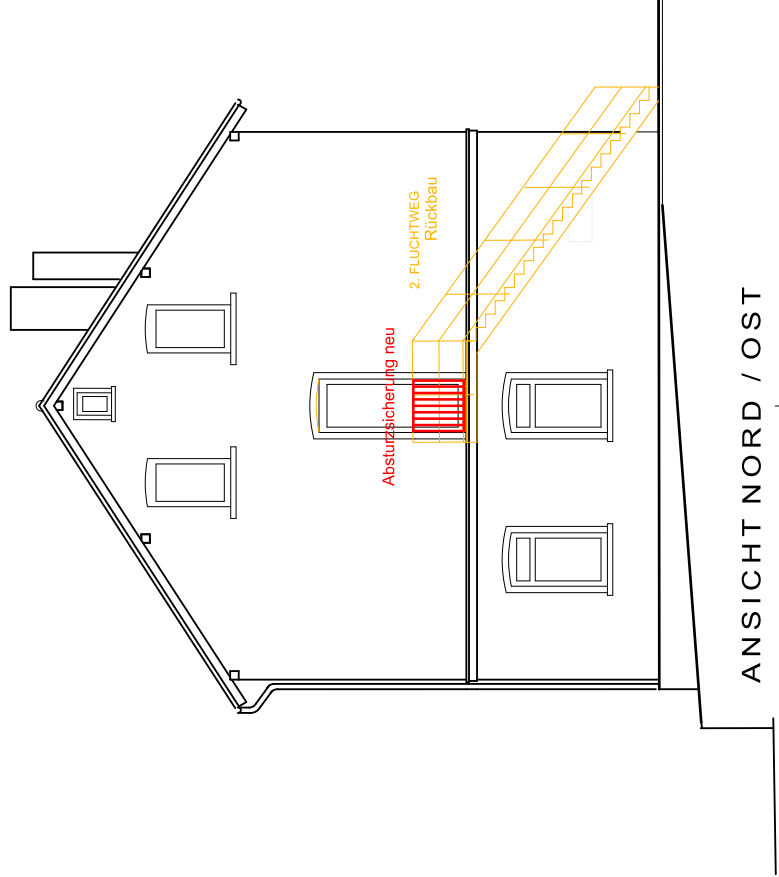
**Nutzungsänderung der alten Mensa der
Teuringer-Tal-Schule zur Wohnung**

Baugrundstück:

**Augustin-Bea-Straße
88094 Oberteuringen
Flst.-Nr.: 85
Gemarkung: Oberteuringen**



ANSICHT NORD / WEST



ANSICHT NORD / OST