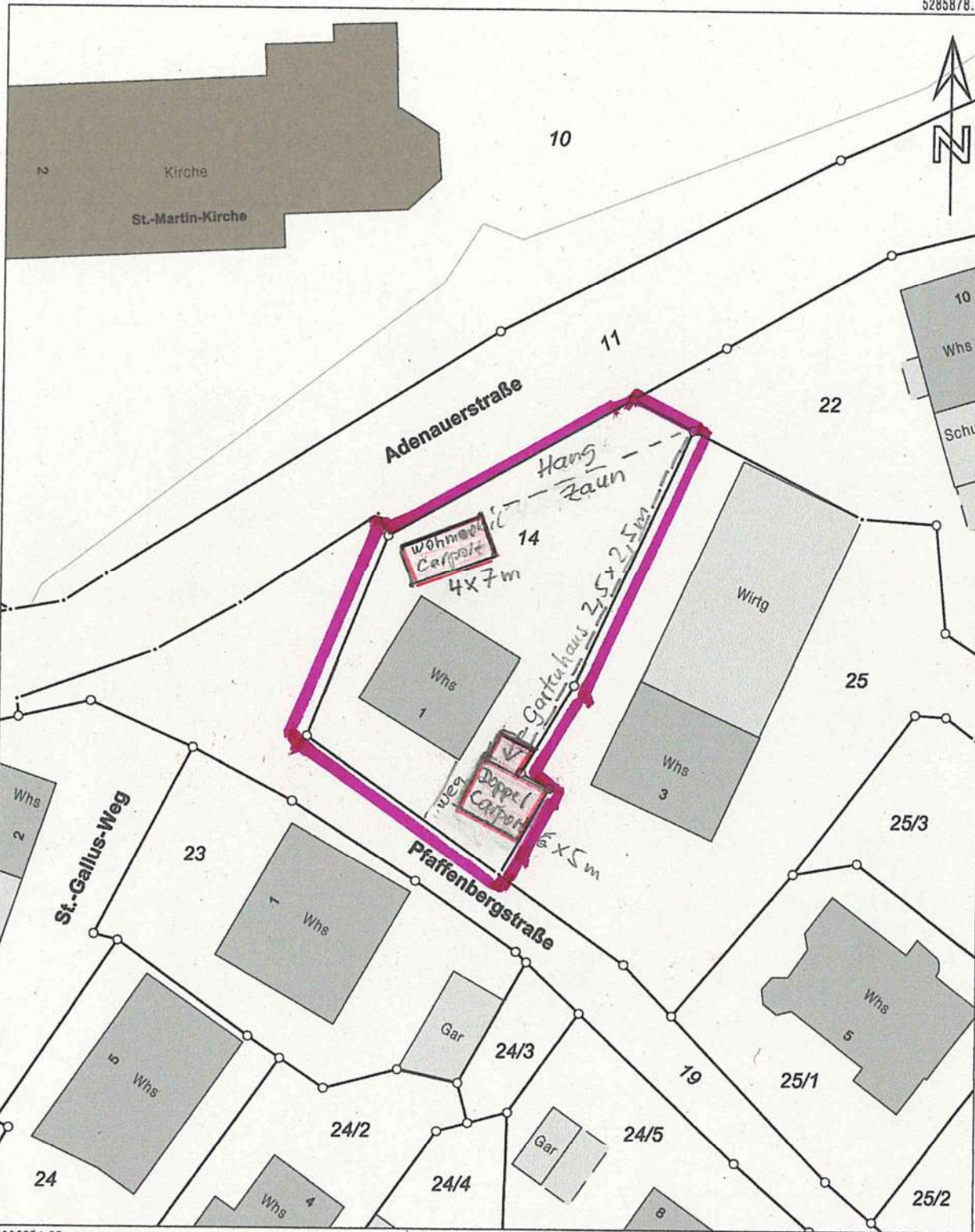


Flurstück: 14
Flur:
Gemarkung: Oberteuringen

Gemeinde: Oberteuringen
Kreis: Bodenseekreis
Regierungsbezirk: Tübingen

5285878.07

32836366.50



5285774.57

Maßstab 1:500



Meter

Darstellung entspricht dem Liegenschaftskataster -
Abweichungen gegenüber dem Grundbuch sind möglich.

Die Basisinformationen und Basisdaten des Liegenschaftskatasters unterliegen dem Verwendungsvorbehalt nach § 2 Abs. 3 und 4 des Vermessungsgesetzes vom 1. Juli 2004 (GBl. S. 469, 509), zuletzt geändert durch Gesetz vom 30. November 2010 (GBl. S. 989). Sie dürfen vom Empfänger nur für den Zweck verwendet werden, zu dem sie übermittelt worden sind. Eine Verwendung für andere Zwecke ist nur zulässig, wenn die Vermessungsbehörde eingewilligt hat.

Vergrößerung
vom Liegenschafts-
kataster

10 1:256,4

Kirche

Martin-Kirche

Adenauerstraße

11

Gehweg

6m
zur
Straße

Whs

1

2m zum Gehweg
4m
Wohnmobil-
Carport
14

Zaun

Whs

3

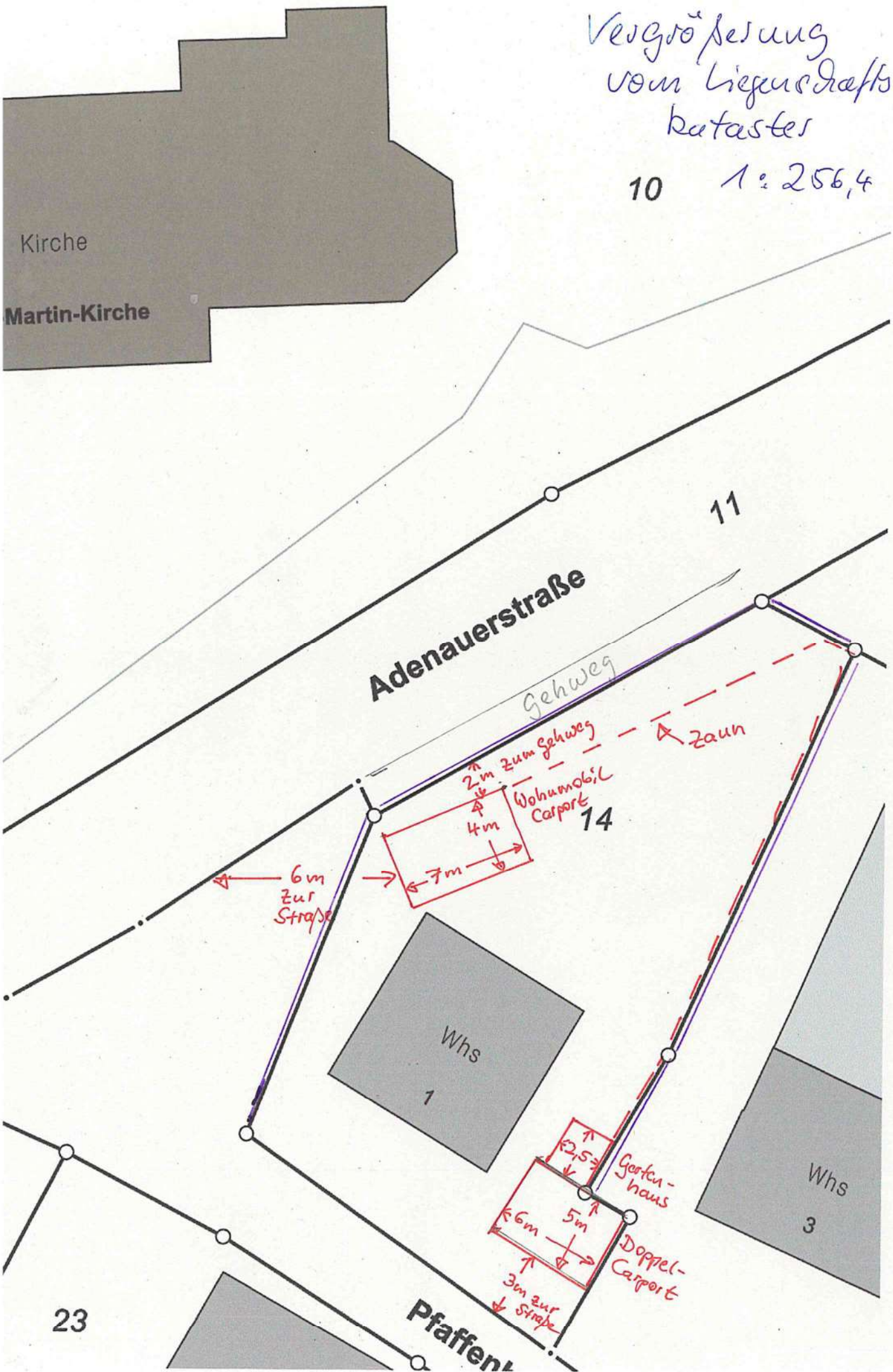
Garten-
haus

Doppel-
Carport

2,5m
5m
6m
3m zur
Straße

Pfaffen

23

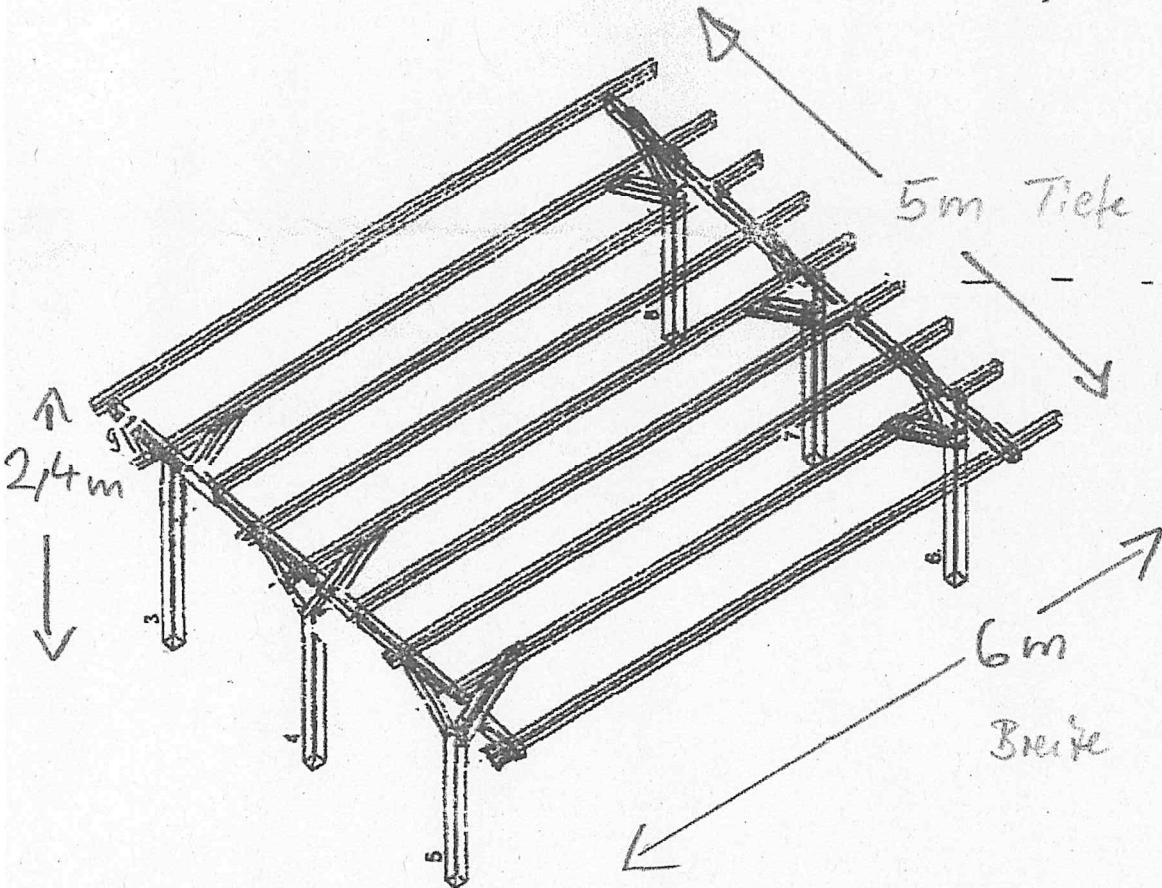


Doppel-Carpoll

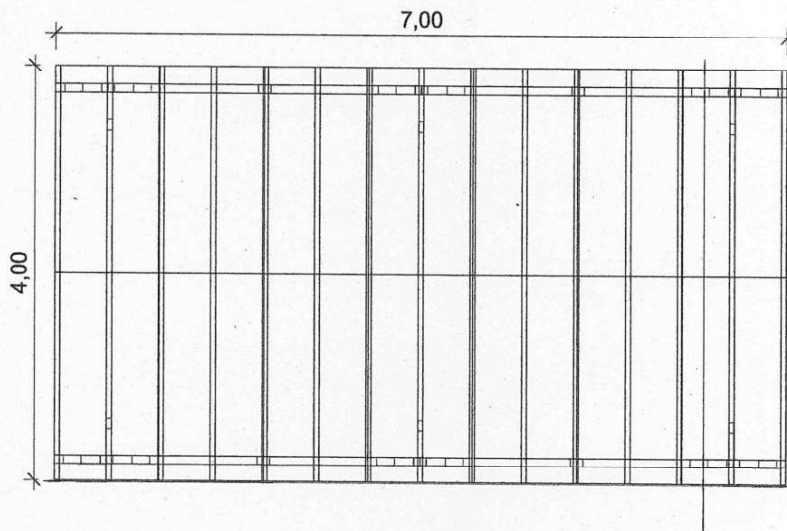
Paket / Element:
 Laufnummer
 Maßstab: 1 : 50

Bausatz

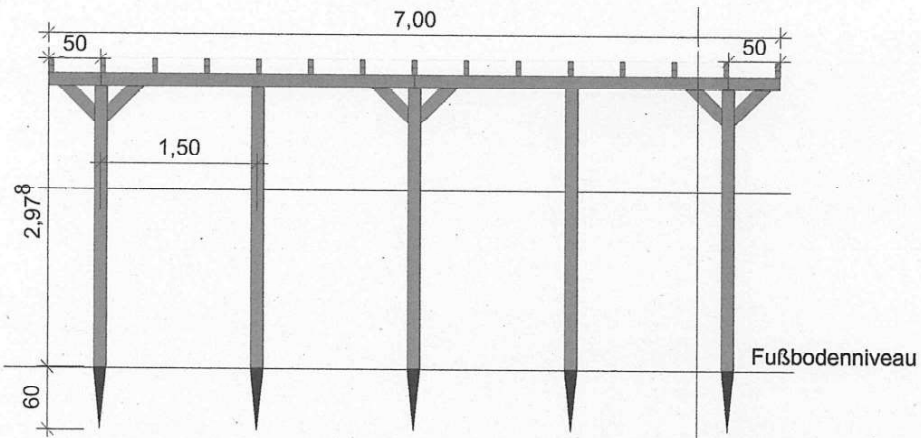
		KVH	
1	1x	311/Fußpfette	4.995
2	1x	311/Fußpfette	4.995
3	1x	351/Pfettenpfosten	2.400
4	1x	351/Pfettenpfosten	2.400
5	1x	351/Pfettenpfosten	2.400
6	1x	351/Pfettenpfosten	2.400
7	1x	351/Pfettenpfosten	2.400
8	1x	351/Pfettenpfosten	2.400
9	12x	352/Kopfband	0.600
10	6x	353/Kopfband	0.760



Carport für Wohnmobil		Blatt 1
Grundriss Draufsicht orthogonal	Maßstab 1:50	

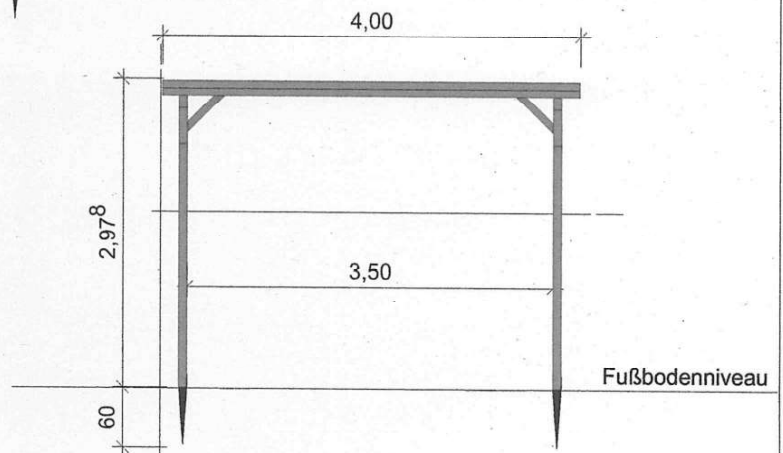


1 Drahtmodell Grundriss / Draufsicht
Lay-1



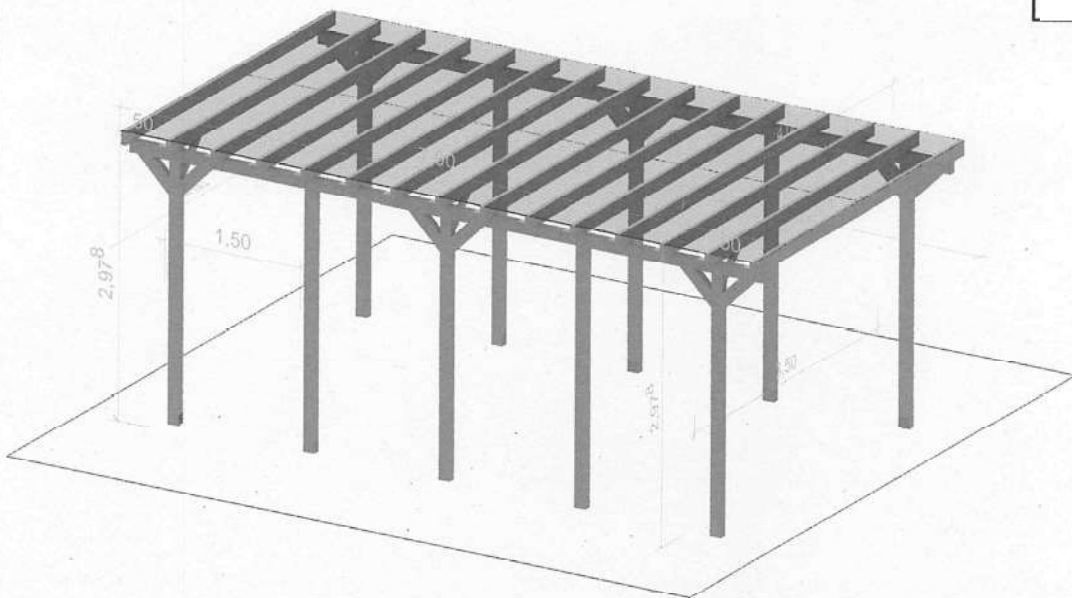
1 Seitenansicht
Lay-2

Carport für Wohnmobil		Blatt 2
Ansichten orthogonal	Maßstab 1:50	



2 Vorderansicht
Lay-2

Carport für Wohnmobil	Blatt 3



1 Isometrie
Lay-3

Wohnmobil - Carport bewachsen mit
Kletterpflanzen und Zaun.



Wohnmobil ohne Carport mit Plastik-Plane

